



(communes antérieures au 1er janvier 2016)

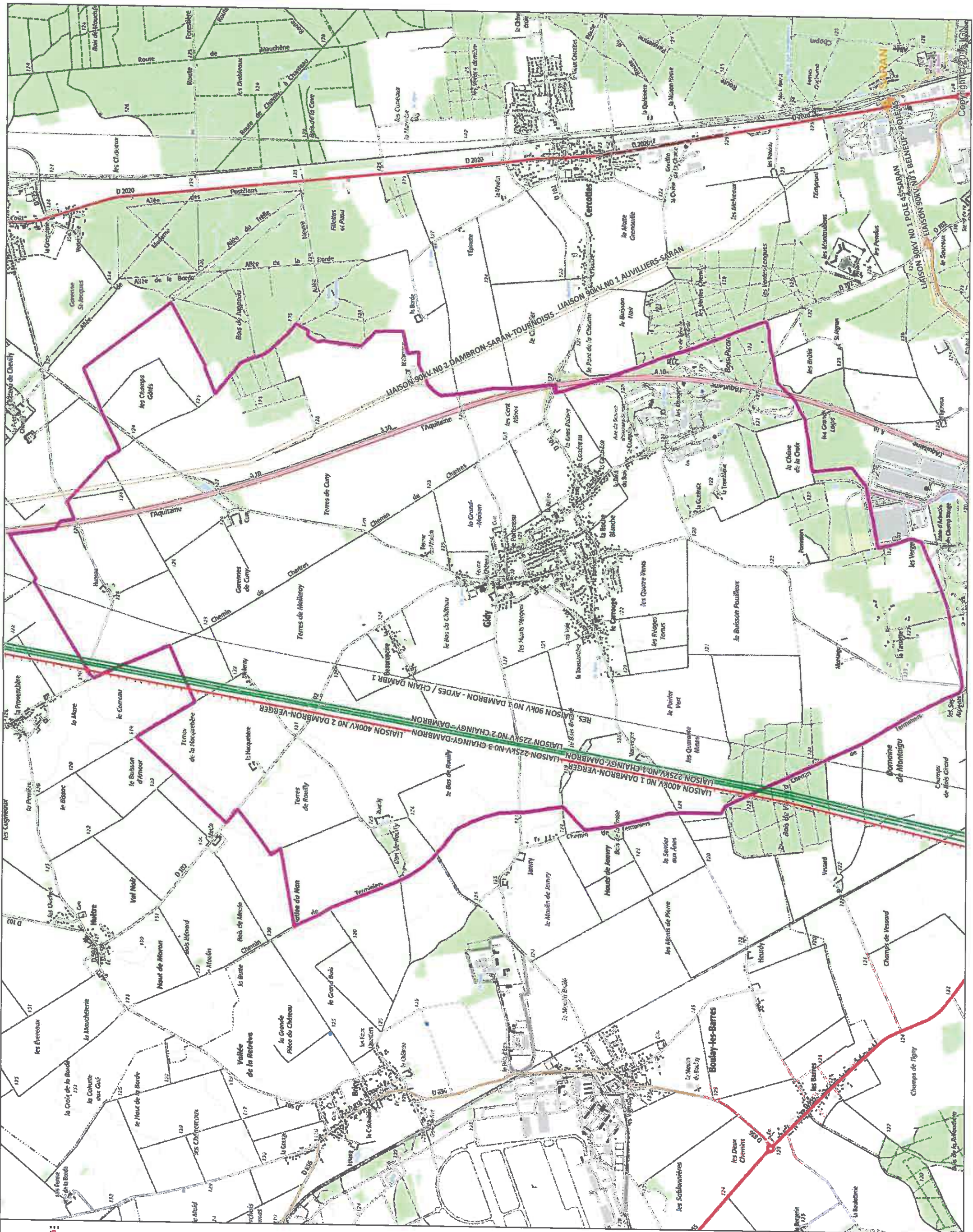
Gidy

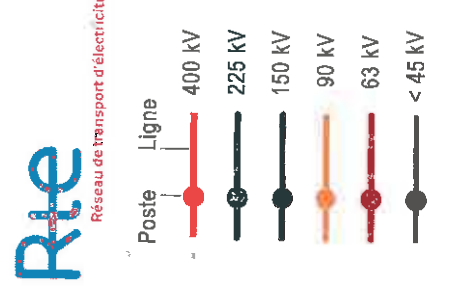
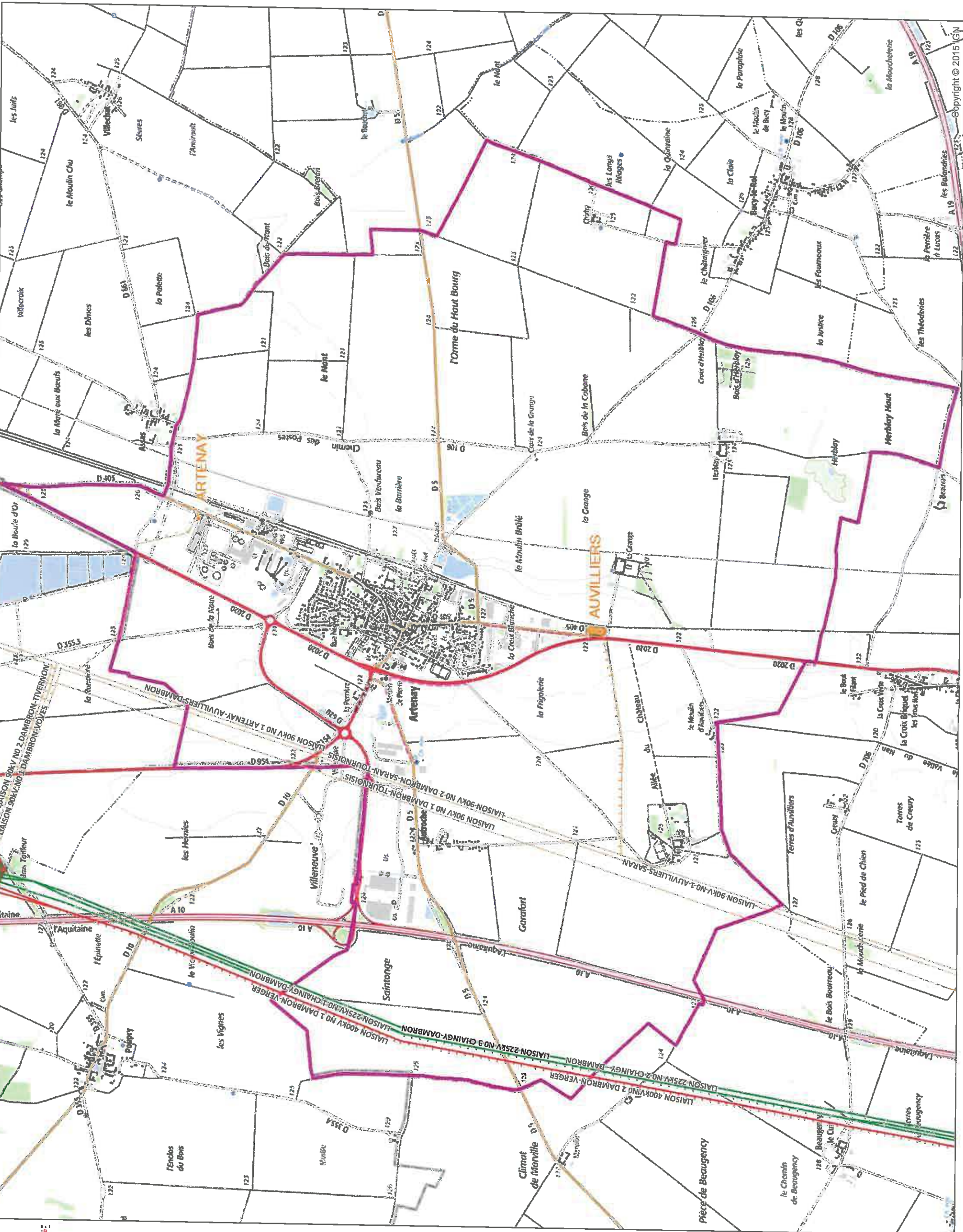
45154



données SIG RTE accessibles sur <https://opendata.rte-france.com/>

RTE - DI Nantes
04/10/2016





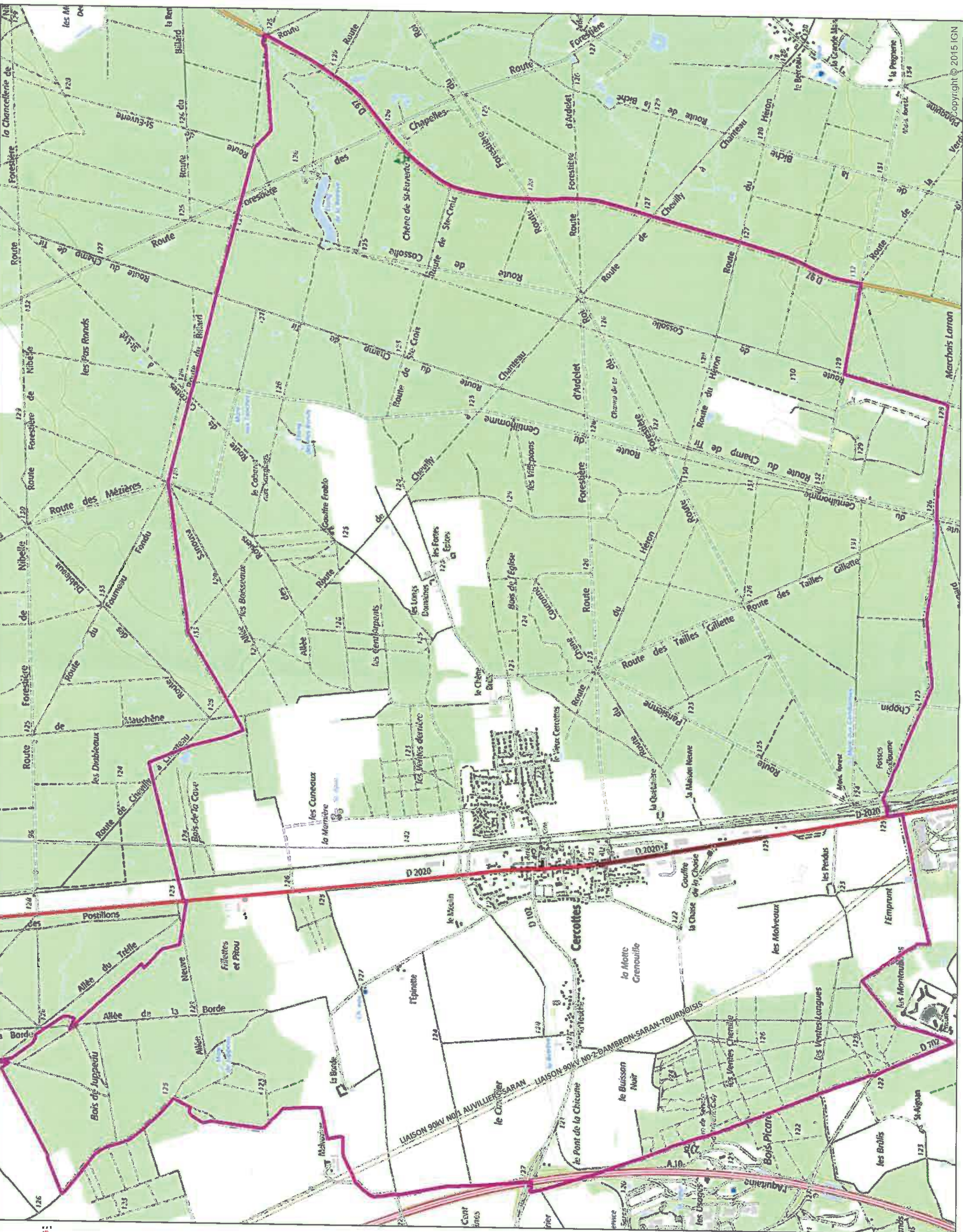
(communes antérieures au 1er janvier 2016)

Artény 45008

0 195 390 780m

données SIG RTE accessibles sur
<https://opendata.rte-france.com/>

RTE - DI Nantes
 04/10/2016



(communes antérieures au 1er janvier 2016)

Cercottes

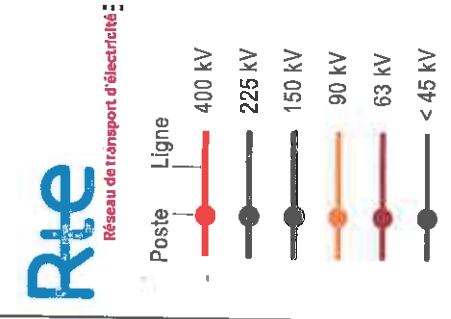
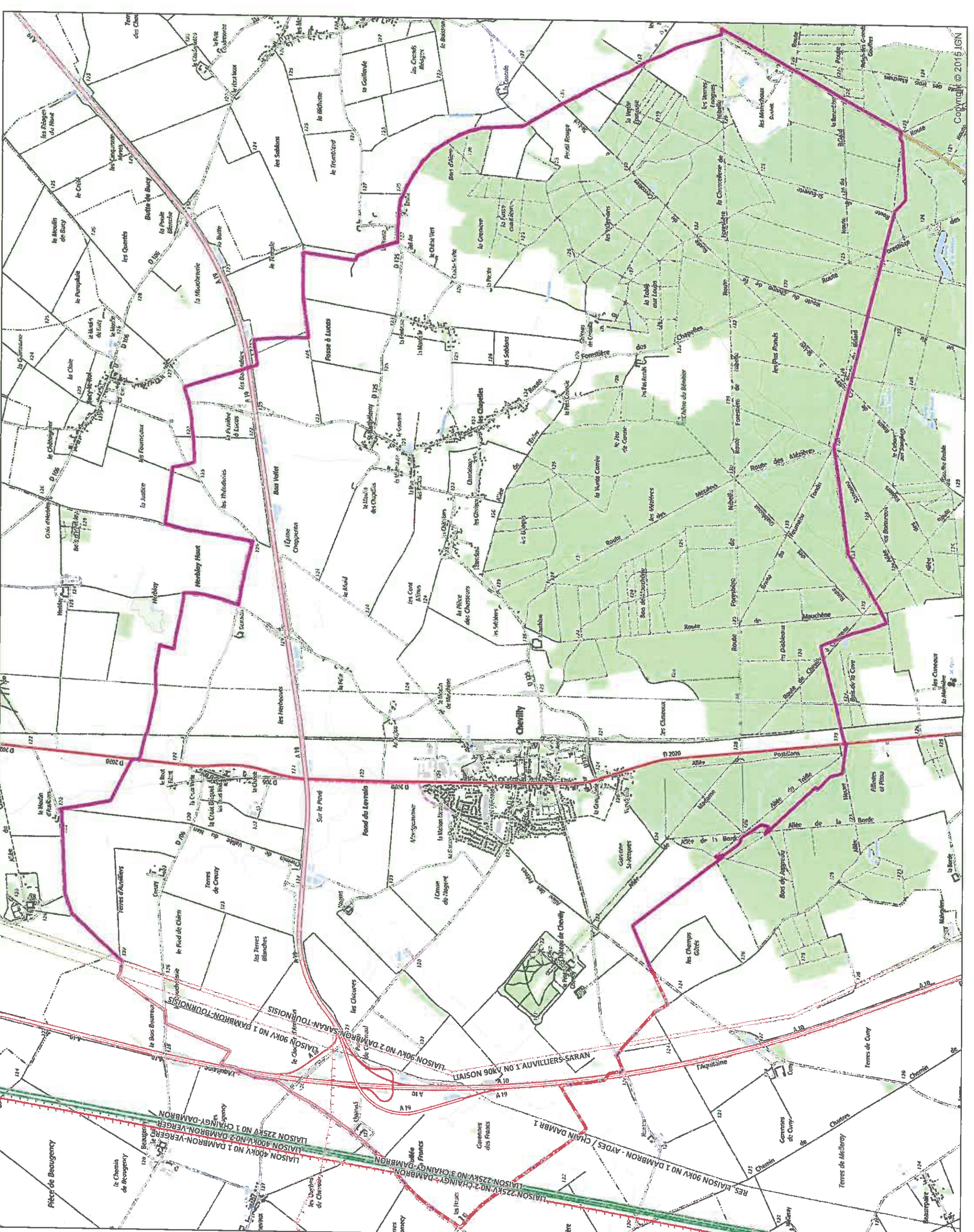
45062



données SIG RTE accessibles sur <https://opendata.rte-france.com/>

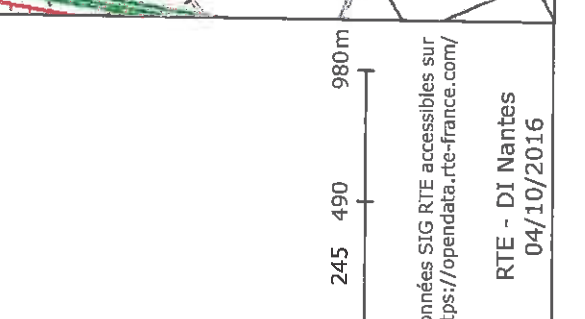
RTE - DI Nantes
04/10/2016

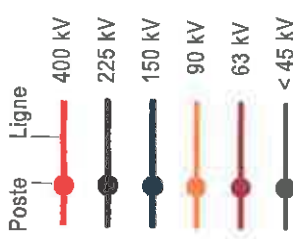




Chevilly
45093

(communes antérieures au 1er janvier 2016)





Huître

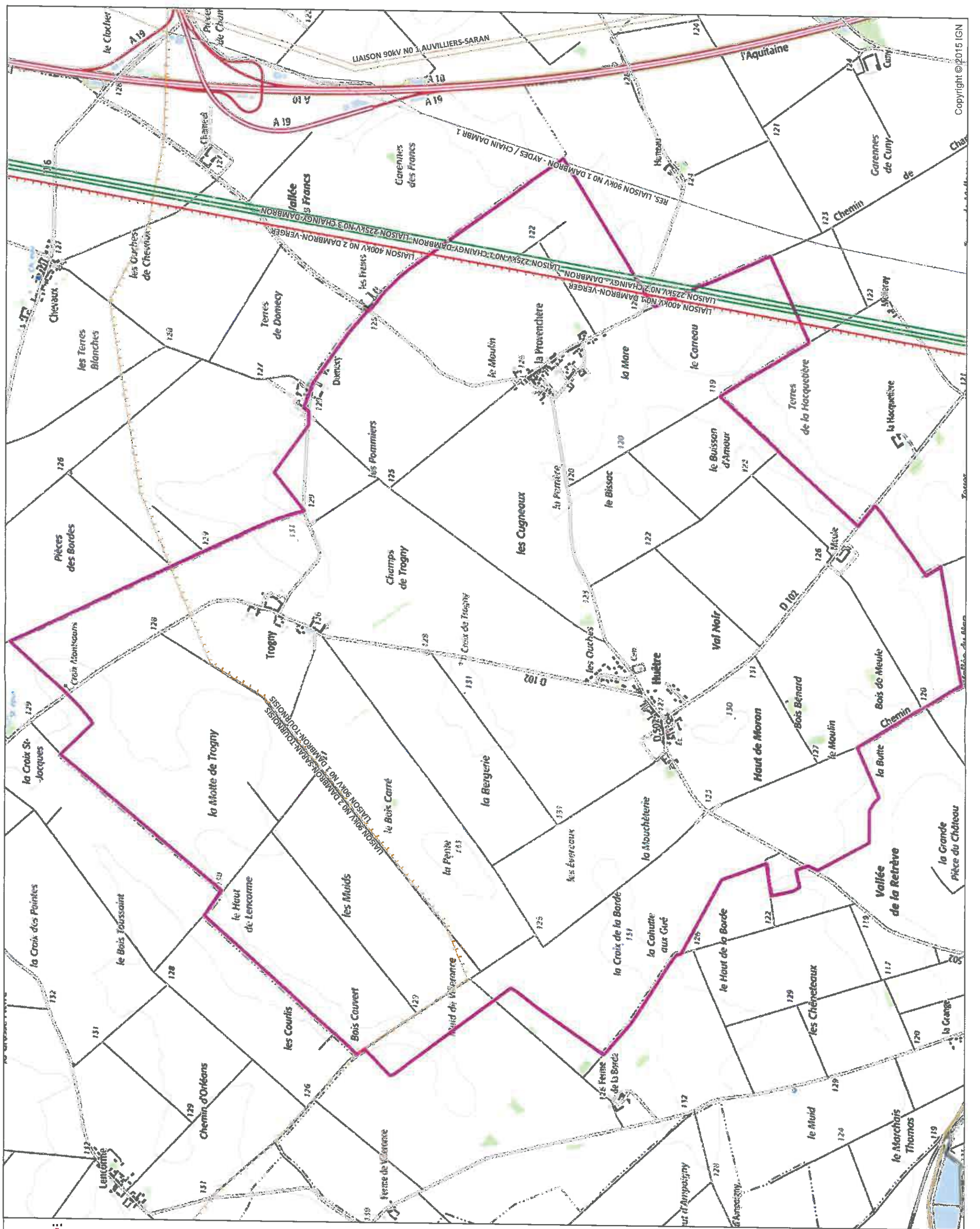
45166

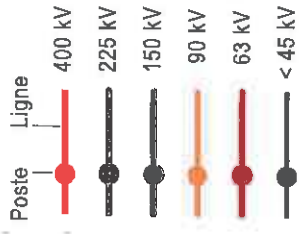


données SIG RTE accessibles sur <https://opendata.rte-france.com/>

RTE - DI Nantes
04/10/2016

(communes antérieures au 1er janvier 2016)





Lion-en-Beauce

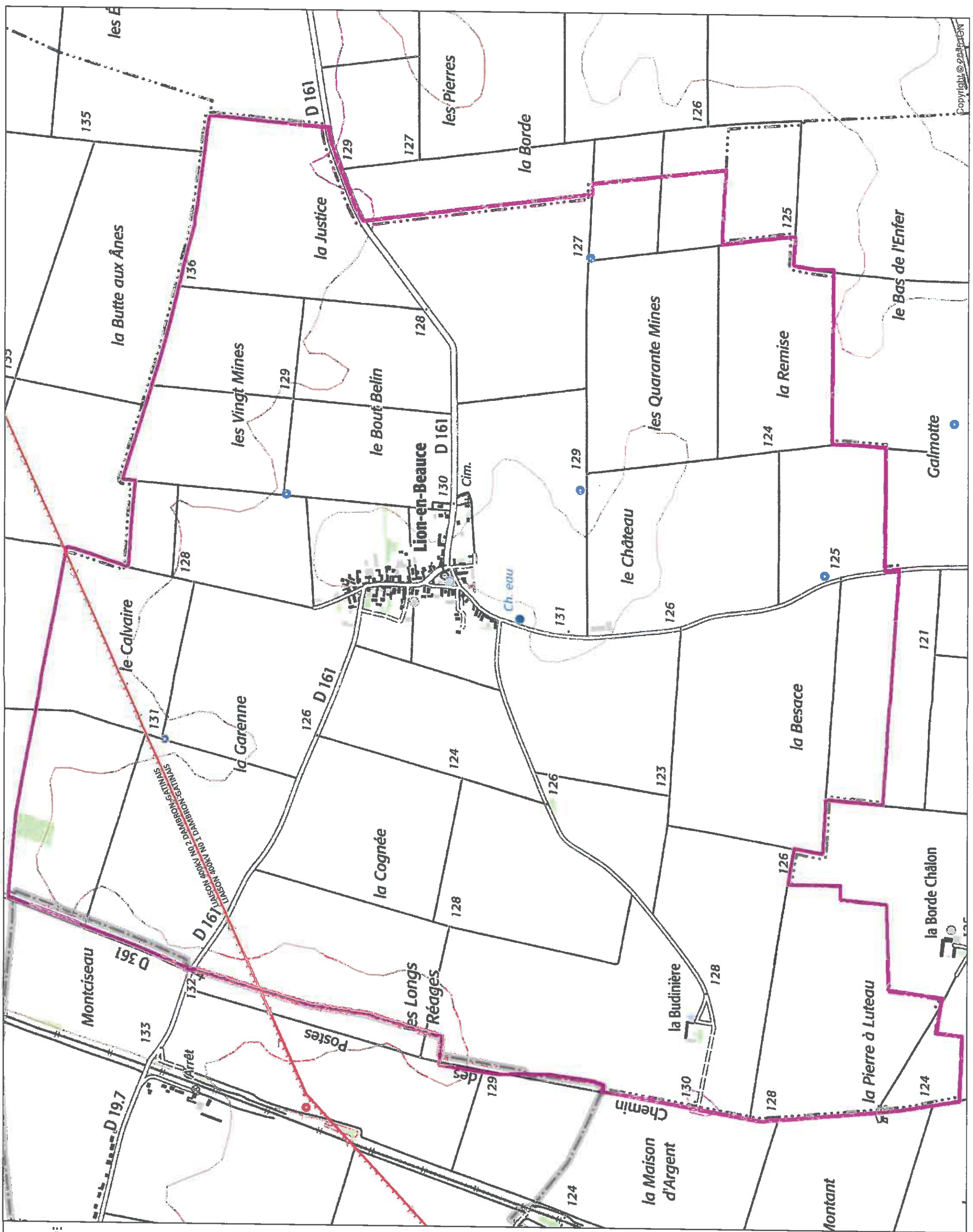
45183

(communes antérieures au 1er janvier 2016)



données SIG RTE accessibles sur <https://opendata.rte-france.com/>

RTE - DI Nantes
04/10/2016



- Poste Ligne
- 400 kV
 - 225 kV
 - 150 kV
 - 90 kV
 - 63 kV
 - < 45 kV

(communes antérieures au 1er janvier 2016)

Sougy 45313



données SIG RTE accessibles sur <https://opendata.rte-france.com/>

RTE - DI Nantes
04/10/2016

